

LAMPEDUSA

www.mysunsea.net

GUIDA PRATICA



LAMPEDUSA

Posizionata nel cuore del Canale di Sicilia, **Lampedusa** si trova ad una latitudine inferiore al 35° Parallelo rappresentando l'estremo lembo meridionale dell'Italia, e il punto più a sud d'Europa.

Lampedusa è la più grande delle isole Pelagie, le altre due sono Linosa e Lampedusa, geologicamente terra d'Africa queste isole diverse tra loro colpiscono per i colori unici scaldati dal sole che qui ha una luce calda ed inconfondibile.

Luogo ideale per una vacanza a contatto con natura arricchita dalla gente calorosa del posto, e dalla cultura culinaria ricchissima, infatti la cucina lampedusana è tipicamente mediterranea, basata per lo più sul pesce freschissimo e con influenze africane e mediorientali.

Le sue spiagge sono tra le più belle al mondo secondo la classifica di TripAdvisor! La spiaggia dei Conigli, meta prediletta delle tartarughe, che ogni anno a settembre depongono le loro uova, è stata decretata più

volte come una delle spiagge più belle al mondo!

L'isola di Lampedusa presenta una flora, una fauna e un clima tipicamente africano, e sembra quasi uno zatterone ancorato in mare con un'inclinazione da nord ovest a sud est: raggiunge un'altezza massima sul livello del mare di 133 m con il punto conosciuto come "Albero del Sole" e una minima di 2 m circa con "Punta Sottile"



• Spiagge •

LATO SUD

Isola dei Conigli

Eletta da TripAdvisor come la spiaggia più bella al mondo, è una baia incontaminata di sabbia bianca e finissima, la più grande dell'isola e regno delle tartarughe Caretta Caretta che ogni anno a settembre depongono le loro uova. La spiaggia si raggiunge a piedi, in 20 minuti, attraverso un sentiero di terra battuta e pietra locale.

Potete arrivarci con il vostro mezzo, è ben segnalata, ma attenzione al parcheggio, ci sono molti divieti di sosta! Dal centro abitato c'è con il servizio navetta a pagamento. È aperta al pubblico dalle 08:30 alle 19:30.



Attenzione!

Trattandosi di Riserva Naturale è necessario consultare il sito e verificare se nel vostro periodo è necessario effettuare la prenotazione per l'accesso alla spiaggia

<https://www.prenotazione Spiaggia Conigli.it/>

Per qualsiasi informazione è possibile scrivere a

info@prenotazione Spiaggia Conigli.it o contattare telefonicamente l'ufficio della riserva ai numeri **0922.971611 - 329.8620267**

Cala Pulcino



Poco distante dalla rinomata Isola dei Conigli, è una spiaggia di sabbia bianca mista a ciottoli levigati dal mare con un bellissimo mare cristallino e trasparente, dalle sfumature del turchese e fondali bassi. La cala è inoltre circondata da diverse grotte ed anfratti che rendono il paesaggio ancor più suggestivo. Raggiungibile comodamente via mare, la si può scoprire anche attraverso percorsi di trekking tra i quali il più suggestivo in assoluto che inizia da Casa Teresa per via della lunghezza dei percorsi, la spiaggia rimane poco frequentata. **Importante! Non dimenticare l'ombrellone e l'acqua!**

Guitgia

Facilmente raggiungibile - a soli 5 minuti dal centro paese - con la sua spiaggia di sabbia bianca e il mare color turchese, la Spiaggia della Guitgia è senza dubbio una delle spiagge di Lampedusa più frequentate e attrezzate. Adatta dai bambini, offre diversi servizi fino a tarda sera. **Attenzione è sempre molto affollata.**

Cala Croce e Portu 'Ntoni

Due insenature, ben servite, con lidi attrezzati e bar. Sabbia bianca e fondale digradante. Ideali per una giornata senza pensieri.

Cala Madonna

A due passi dal *Santuario della Madonna di Porto Salvo*, si raggiunge comodamente, si trova a pochi metri da *Cala Croce* e anche qui è presente un piccolo chiosco. Trovandosi in una insenatura profonda offre riparo nelle giornate di libeccio.

LATO SUD - EST

Cala Francese

Spiaggia di sabbia non bianca, ma che offre un buon fondale è attrezzata con ombrelloni e lettini e un chiosco che offre pranzo e servizi.

Cala Maluk e Cala Spugna

Lungo la strada che fiancheggia il lato sud della pista dell'Aeroporto ci sono diverse cale, la più grande e la più interessante è Cala Spugne. Qui si trovano due piccole spiaggette, una di sabbia e frammenti di conchiglie e un'altra attrezzata di sabbia trasportata da altri luoghi. Il fondale è per lo più pietroso ma non mancano larghi spiazzi sabbiosi che rendono il colore dell'acqua irresistibile. Generalmente poco affollate, e come le altre cale esposte a sud, la sconsigliamo durante lo scirocco.



LATO EST

Cala Creta

Una suggestiva cala rocciosa dalle acque cristalline che si raggiunge dopo un breve tratta di terra battuta. La grande scritta CALA CRETA vi segnala che siete nel posto giusto! E' consigliata per chi ama fare snorkeling e immersioni. La cala è molto affascinante ed è provvista di bar, ristorante e un servizio di lettini su una piattaforma rocciosa. La sera, al tramonto, si trasforma in uno dei posti più romantici dell'isola.

Cala Pisana

Caratteristica perché la sua banchina diventa subito un trampolino dove sbizzarrirsi con i tuffi, la spiaggia piccola e pulita, il mare è molto bello con fondale roccioso.

Cala Uccello

Probabilmente la meno conosciuta e frequentata di Lampedusa. Cala Uccello è una piccola insenatura esposta ad est che termina in una spiaggia minuscola di pietre e alghe ma con dinanzi un mare di un bellissimo verde cristallino.

Ideale soprattutto per gli amanti della tranquillità. Si raggiunge percorrendo tutta via Cala Pisana e svoltando a destra appena prima di giungere al molo.



• Orari •

DISTRIBUTORI CARBURANTE

Porto Vecchio:

Tutti i giorni 07h45 – 12h30 e dalle 15h30 alle 20h00 / selfservice 24h

Porto Nuovo:

Tutti i giorni 07h30 – 12h30 e dalle 15h30 alle 20h30 / selfservice 24h

ORARI BUS URBANI PER LE SPIAGGIE

Partenza andata: Piazza Comm.Brignone per Contrada di Ponente (Isola dei Conigli) dalle 08h00 alle 20h00 una navetta ogni ora (Guitgia, Cala Croce, Cala Madonna, Cala Galera, Isola dei Conigli, Cala Pulcino)

Partenza ritorno: Contrada di Ponente (Isola dei Conigli) per Piazza Comm. Brignone dalle 08h15 alle 20h15 una navetta ogni ora

Partenza andata: Piazza Comm. Brignone per Contrada Grecale (Cala Creta) dalle 08h35 alle 20h35 una navetta ogni ora

Partenza ritorno: Contrada Grecale (Cala Creta) per Piazza Comm. Brignone dalle 08h45 alle 20h45 una navetta ogni ora (Cala Creta, Mare Morto, Cala Pisana)

ORARI SANTA MESSA

Chiesa San Gerlando: feriale 08h30 – 19h00 / festivo 08h00 – 11h00 – 19h00

Santuario della Madonna di Porto Salvo: sabato 19h00



• Informazioni •

LAMPEDUSA DISTANZE

- Lampedusa / Linosa: **50 Km**
- Lampedusa / Lampione: **25 km**
- Lampedusa / Sicilia (Porto Empedocle): **205 Km**
- Lampedusa / Tunisia (Ras Kaboudja): **67 Km**
- Lampedusa / Libia (Tripoli) : **355 km**
- Lampedusa / Malta (Punta Delimara): **220 Km**

SERVIZI PUBBLICI

- Carabinieri **tel. 0922-970001**
- Ambulanza , Guardia Medica , Camera iperbarica **tel. 118**
- Ospedale **tel. 0922-970604**
- Farmacia **tel. 0922-970195**
- Municipio **tel. 0922-970002**
- Poste italiane Via Piave, 1 **tel. 0922-970081**
- Aeroporto **tel. 0922-970296 0922-970006**
- Capitaneria Porto, Piazza Castello, 18 **tel. 0922-970141**

PUNTO BANCOMAT

- Unicredit
- Banca Popolare S. Angelo
- Poste Italiane



• Escursioni in Barca •

GIRO DELL'ISOLA IN BARCA

A bordo di un bellissimo motoryacht , si andrà alla scoperta delle calette più belle e nascoste, accompagnati da Capitan Gianfranco e Capitan Francesco, i due simpatici comandanti che sapranno ammaliarvi con le loro interessanti storie lampedusane. Durante le varie soste, potrete deliziarvi con bagni refrigeranti nel meraviglioso mare cristallino. Rinfrescati dai bagni e dalla brezza marina, vi sarà servito a bordo un gustoso pranzo a base di pesce, coccolati dall'equipaggio.

DETTAGLI ESCURSIONE

DURATA: **7 ore**

ORARIO PARTENZA: **10:30**

ORARIO RIENTRO: **17:30**

DIFFICOLTÀ: **bassa**

LUOGO DI PARTENZA: **Porto Nuovo**

INFO UTILI: l'escursione include il pranzo a bordo servito al tavolo ed include 2 opzioni: dal primo di pasta a base di pesce ed il secondo oppure antipasti di di pesce con insalata mediterranea, vino, acqua caffè, dolcino, limoncello e frutta. Si prevedono almeno 5 soste (tabaccara - isola dei conigli - acque sacramento - muro vecchio - taccio vecchio cala calandra) ed il periplo completo dell'isola (condizioni meteo permettendo).

N.B. Le escursioni potrebbero subire variazioni, cancellazioni o cambi di orario dovuti alle condizioni atmosferiche o del mare.



• Escursioni in Barca •

GIRO DELL'ISOLA IN BARCA

A bordo di un fantastico galeone con tanto di pirati e pappagallino Gennarino, si scopriranno tutte le calette più belle dell'isola tra musica, canti, balli e intrattenimento. Potrete tuffarvi da 4 metri di altezza dal nostro trampolino e immortalare in una foto il vostro salto verso la meravigliosa acqua di Lampedusa. Ma avrete anche la possibilità di conoscere la storia dell'isola di Lampedusa grazie al nostro Capitano che vi spiegherà le bellezze naturalistiche e vi racconterà aneddoti e curiosità.

DETTAGLI ESCURSIONE

DURATA: **7 ore circa**

ORARIO PARTENZA: **10:45**


ORARIO RIENTRO: **17:00**

DIFFICOLTÀ: **bassa**

LUOGO DI PARTENZA: **Molo Favalaro**

INFO UTILI: l'escursione include giro isola, bruschette, primo a base di pesce, acqua, live music, animazione, soste per bagni, uso trampolino, 2 posti in barca per ogni persona. Le tappe della gita in barca sono: Spiaggia di Cala Croce, Spiaggia di Portu N'Toni, Spiaggia di Cala Madonna, Cala Greca, Cala Galera, Tabaccara, Spiaggia e Isola dei Conigli, Cala Pulcino, Capo Ponente, Scoglio Sacramento, Grotte del Versante Nord, Faro di Lampedusa, Capo Grecale, Cala Creta.

N.B. Le escursioni potrebbero subire variazioni, cancellazioni o cambi di orario dovuti alle condizioni atmosferiche o del mare.



GITA IN BARCA A LINOSA E AVVISTAMENTO DELFINI

Un'occasione unica per scoprire la perla nera delle Pelagie, l'isola di Linosa, con le sue acque incontaminate e le suggestive calette.

Durante la navigazione di circa un ora per raggiungere Linosa si seguirà la rotta che seguono i delfini e le tartarughe tipiche di queste acque, cercandone la presenza per un avvistamento magico e suggestivo. All'arrivo a Linosa tempo libero per una visita indipendente, consigliamo di raggiungere le piscine naturali e fare un bagno unico all'interno dei crateri inattivi.

La giornata prosegue con il giro dell'isola in barca per scoprire gli angoli più suggestivi, "I Fili" parete lavica striata con i fili d'oro a picco sul mare, "I Faraglioni" e "Il Faro" con soste per il bagno. Ritorno a Lampedusa sempre seguendo la rotta dei delfini.

DETTAGLI ESCURSIONE

QUANDO: **uscita giornaliera**

DURATA: **intera giornata**

ORARIO PARTENZA: **09:30**

ORARIO RIENTRO: **18:30**

DIFFICOLTÀ': **bassa**

LUOGO DI PARTENZA: **Porto Vecchio**


INCLUDE:

passaggio in barca andata/ritorno da Lampedusa con gommone telato, giro dell'isola di Linosa in barca

NON INCLUDE:

pinne, boccaglio e attrezzature per immersioni

N.B. Le escursioni potrebbero subire variazioni, cancellazioni o cambi di orario dovuti alle condizioni atmosferiche o del mare.



SERATA IN BARCA CON APERITIVO + CENA AL TRAMONTO E BAGNO NOTTURNO

A bordo di un bellissimo motoryacht , potrete ammirare uno dei tramonti più belli del mediterraneo. Un'esperienza unica deliziata da un aperitivo e cena completa a base di pesce fresco km 0. A disposizione tempo per fare il bagno in notturna, lasciatevi rinfrescare dalle acque calme e uniche della Tabaccara.

DETTAGLI ESCURSIONE

DURATA: **4 ore**

ORARIO PARTENZA: **19:00**


ORARIO RIENTRO: **23:00**

DIFFICOLTÀ: **bassa**

LUOGO DI PARTENZA: **Porto Nuovo**

INFO UTILI: l'escursione include la cena e l'aperitivo a bordo servito al tavolo.

N.B. *Le escursioni potrebbero subire variazioni, cancellazioni o cambi di orario dovuti alle condizioni atmosferiche o del mare.*





DOVE SIAMO:

Località Cala Madonna

92100, Lampedusa

tel. 329 1224743

www.mysunsea.net

